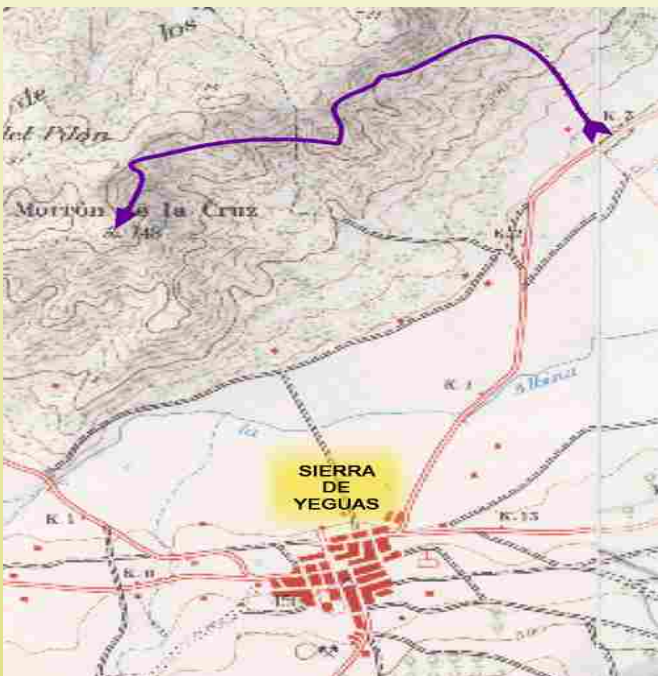


Morrón de la Cruz

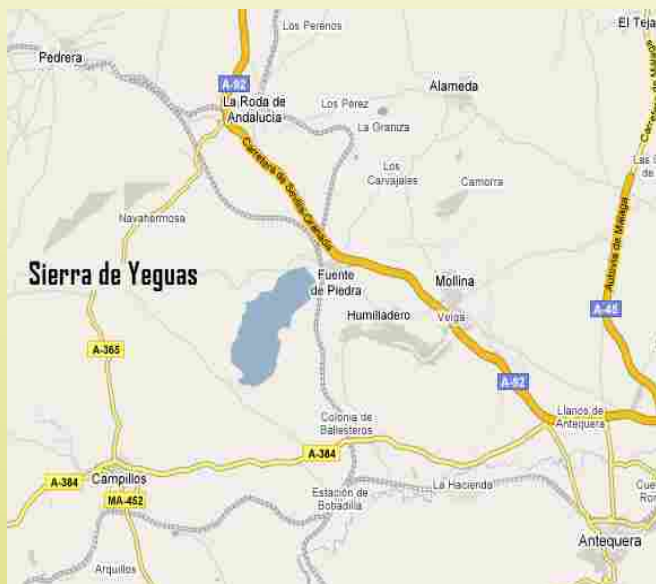


Distancia: 13 Kms. • Dificultad: Media - Baja

En el punto más alto de la Sierra de los Caballos, a 748 metros sobre el nivel del mar, está enclavado uno de los vértices geodésicos que existen en el término municipal de Sierra de Yeguas. Desde este lugar, conocido como "Morrón de la Cruz", se pueden contemplar impresionantes panorámicas del término municipal de Sierra de Yeguas, y parte de las provincias de Málaga y Sevilla.

El comienzo de esta ruta lineal se inicia junto al camino que se encuentra en el Cortijo "Casilla del Valenciano" y, durante su serpenteante ascenso, se puede disfrutar de un ecosistema propio del clima mediterráneo, ya que podemos encontrar buena muestra de flora, como el esparto, tomillo, romero, mejorana, encinas, acebuches, pinos piñoneros, etc, y una fauna como conejos, liebres, lirones caretos, meloncillos, águilas perdiceras, cernícalos, búhos reales, mochuelos, etc. Todo un verdadero deleite para los amantes de la naturaleza.

Cómo llegar




TALLER DE EMPLEO "EL CENTRO" MODULO DE TURISMO RURAL



UNION EUROPEA
FONDO SOCIAL EUROPEO

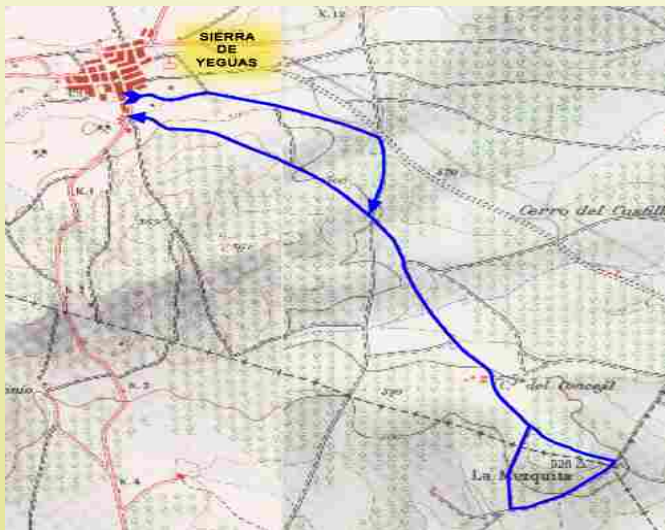


JUNTA DE ANDALUCÍA
Servicio Andaluz de Empleo
CONSEJERÍA DE EMPLEO



Rutas de la Naturaleza por Sierra de Yeguas

Ruta de los Cortijos



Distancia: 13,2 Kms. • Dificultad: Baja

Esta ruta, de trazado circular se inicia en la Calle Federico García Lorca, junto al Colegio Publico "Stma. Trinidad" nos conduce, por un camino con relieves alomados, donde dominan los tonos ocres y marrones.

Sus campos de trigo y olivares verdes rodean al primer cortijo que nos encontramos a la derecha, el "Concejil", y hacen que se respire naturaleza para el disfrute de todos los sentidos.

Siguiendo el camino encontramos, a la izquierda, una zona desde donde se puede disfrutar de espectaculares vistas de la laguna de Fuente de Piedra. Desde aquí, hasta el Cortijo de la Mezquita, se hallan unos magníficos ejemplares de encinas, majuelos y hediondos. Este cortijo fue construido aprovechando los muros y los arcos de herradura, aun visibles, de una mezquita árabe de siglos IX-X.

A partir de aquí se inicia el camino de regreso que nos regala esplendidos paisaje salpicados de emblemáticos cortijos como el de "Flores" y "La Quinta", hasta adentrarnos de nuevo entre olivos centenarios que nos acompañarán hasta nuestra llegada a Sierra de Yeguas.

Ruta de los Flamencos



Distancia: 12,5 Kms. • Dificultad: Baja

Esta ruta comienza en la Avenida Fuente de Piedra, tomando la carretera el camino a Antequera hasta la primera señal. Aquí existe un carril a la izquierda que nos lleva hasta las ruinas del Cortijo " San José", situado en el término del municipio y rodeado de extensos olivares.

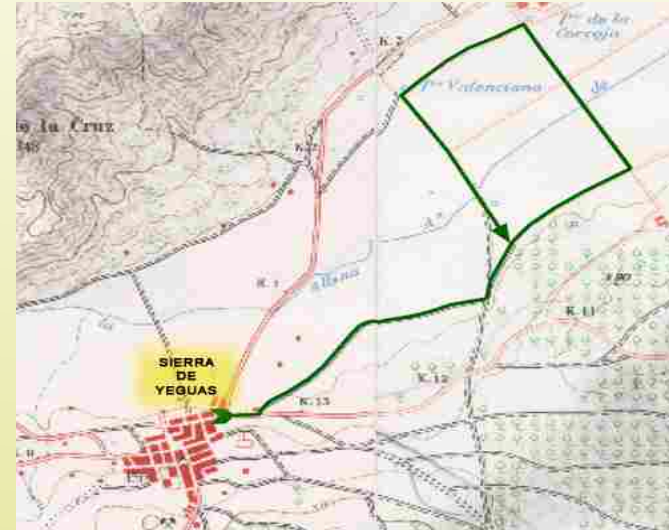
Un estallido de sol se cuele entre los olivos centenarios, para descubrir espectaculares paisajes y espacios naturales, que culminan en el mirador de la "Laguna de Cantarrana", que le ofrece al visitante la posibilidad de disfrutar de otra perspectiva de la "Laguna de Fuente de Piedra".

Dejando la señal a la izquierda, que nos conduce a dicho mirador, tomamos el camino a la derecha, que en su discurrir, nos ofrece unas impresionantes panorámicas de buena parte de ésta y otras comarcas vecinas, hasta adentrarnos de nuevo en una zona de olivar donde la historia ha querido imprimir su huella, dejándonos los restos de unas termas romanas del siglo III D.C.

Ya en nuestro regreso las ondulaciones del terreno nos van acercando la blanca silueta de Sierra de Yeguas enmarcada al fondo por la "Sierra de los Caballos".

En esta ruta hay que destacar la posibilidad de disfrutar del impresionante vuelo de los flamencos rosas y otras veces aves acuáticas como, gaviotas añades, grullas, garzas, etc, que habitan en la cercana "Laguna de Fuente de Piedra". Es recomendable realizar dicha ruta en las temporadas de otoño y primavera.

Ruta de los Cultivos



Distancia: 11,3 Kms. • Dificultad: Baja

Esta ruta parte desde la Avenida de Fuente de Piedra, dejando la urbanización "Sierra Llana" a la derecha y continua serpenteando ente olivares y campos de cultivos hasta llegar al cruce del Cortijo "Peñuela".

Dejando "Peñuela" a la derecha, el camino discurre entre los llanos que rodean Navahermosa, donde las hortalizas y cereales, que crecen en estas parcelas, ofrecen al visitante una impresionante panorámica llena de colorido enmarcada por la impactante figura de la "Sierra de los Caballos".

Una vez en Navahermosa, pedanía de Sierra de Yeguas que se creó en los años 60 por el "IRYDA", es posible contemplar su atractivo paisaje de marcado carácter agrario y mezclarse entre sus gentes degustando su riqueza gastronómica, basada en productos ecológicos de calidad, como el aceite, el espárrago, las hortalizas.

Saliendo del "pueblecillo", como popularmente se le conoce, por el mismo pinar que nos hemos encontrado a nuestra llegada, retomamos la ruta por el segundo camino que encontramos a la derecha, el cual nos llevará de retorno a Sierra de Yeguas.